




PROVINCIA TORINO		COMUNE DI CHIOMONTE	
LIVELLO PROGETTUALE			
PROGETTO ESECUTIVO			
CUP F77B14000430001		TITOLO INTERVENTO REALIZZAZIONE DI PARAVALANGHE IN LOCALITA' VERGER	
CODICE OPERA 020PS13C			
Tavola n. 03		TITOLO TAVOLA PLANIMETRIA DI PROGETTO	
DATA 03 MAGGIO 2018	SCALA 1:1000	AREA PROGETTUALE TRACCIAMENTO	
FORMATO ELABORATO A1	CODICE GENERALE ELABORATO 020PS13C 0 0 E TR 00 AA 003 0		
NOME FILE TAV_03_020PS13C_0_0_E_TR_00_AA_003_0.dwg			
VERSIONE		DESCRIZIONE	
0	03 MAGGIO 2018	Prima redazione	
RTP PROGETTAZIONE Ing. Marco FIOU P. IVA 09740180014		TIMBRI - FIRME <div>ORDINE DEGLI INGEGNERI Regione Autonoma della Valle d'Aosta Dott. Ing. FIOU Marco 03/05/2018 ORDRE DES INGENIEURS Région Autonome de la Vallée d'Aoste</div>	
STUDIO TECNICO Loc. Pont-Suaz, 87 CHARVENSOD (AO) tel. 0165/32159			
ORGANISMO DI CONTROLLO		S.C.R. PIEMONTE S.P.A.	
Responsabile di Commessa:		Responsabile del Procedimento: Dott. Davide CERASO	


Questo elaborato è di proprietà della Società di Committenza Regione Piemonte S.p.A. Qualsiasi divulgazione o riproduzione anche parziale, deve essere espressamente autorizzata.
S.C.R. Piemonte S.p.A.


LEGENDA


Area boscata


Fabbricati


Curve di livello


Cavalletti paravalanghe a trepiede esistenti


Valanga indicata nella carta geomorfologica dei dissesti allegata al P.R.G.C. del comune di Chiomonte


Zona di intervento


Elementi laterali con ancoraggio doppio intervento iniziale n. 14

Elementi intermedi con ancoraggio singolo intervento iniziale n. 99

Zona di possibile futuro ampliamento impianto paravalanghe

Pietraie

Fabbricato colpito da evento valanghivo

Strade

Scala Metrica
1:1000

20 m

10

0

20

40

60

80

100 m

